

絶景露天風呂・越前温泉を満喫するモデルコース
(周遊移動 計21分)

 
温泉 ・ 写真スポット

 walk
越前の宿
うおたけ
RYOKAN UOTAKE  発 移動「徒歩」
道…平坦（起伏無し）



越前の宿
うおたけ
RYOKAN UOTAKE 

←→
walk
10分(750 m) 



11:00～21:00
火曜日 定休日

越前温泉 漁火
(道の駅 越前 2F)

walk

4分(270 m) 



あらき旅館さんの横
(海の景色)

walk

3分(200 m)
←→

walk

4分(280 m) 

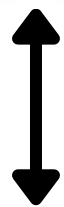


ECHIZEN ロゴオブジェ



絶景露天風呂
越前温泉を満喫するモデルコース
Google Map QRコード

Mrs.GREEN APPLE 「夏の影」
Official Music Video 聖地巡礼スポット
〈越前町エリア〉
(片道移動 計15分)



14分

03:05~ (バス停でアイス)



walk



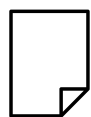
30秒

02:56~ (花火を楽しむ)



Mrs.GREEN APPLE 「夏の影」
Official Music Video 聖地巡礼スポット
〈越前町エリア〉
Google Map QRコード

越前の伝統工芸モデルコース (周遊移動 計52分)



越前刃物・越前和紙・越前漆器・鯖江めがね

taix

train



武生駅発

移動「タクシー＋電車」



武生駅



14分



タケフナイフビレッジ



5分



越前和紙の里
パピルス館



5分



鯖江駅



4分



めがねミュージアム



12分



うるしの里会館



12分



train



15分

(福井駅へ)



越前の伝統工芸モデルコース

Google Map QRコード



武生駅ひまつぶしモデルコース (周遊移動 計20分)



神社 ・ 街並み

walk



武生駅発 移動「徒歩」

道...平坦 (起伏無し)



武生駅

walk



(500 m) 7分



蔵の辻

walk



8分 (550 m)



総社大神宮
通称 おそんじゃ

walk




4分 (240 m)



武生駅ひまつぶしモデルコース

Google Map QRコード

武生駅周辺 名物グルメ

 越前おろしそば



 ボルガライス

